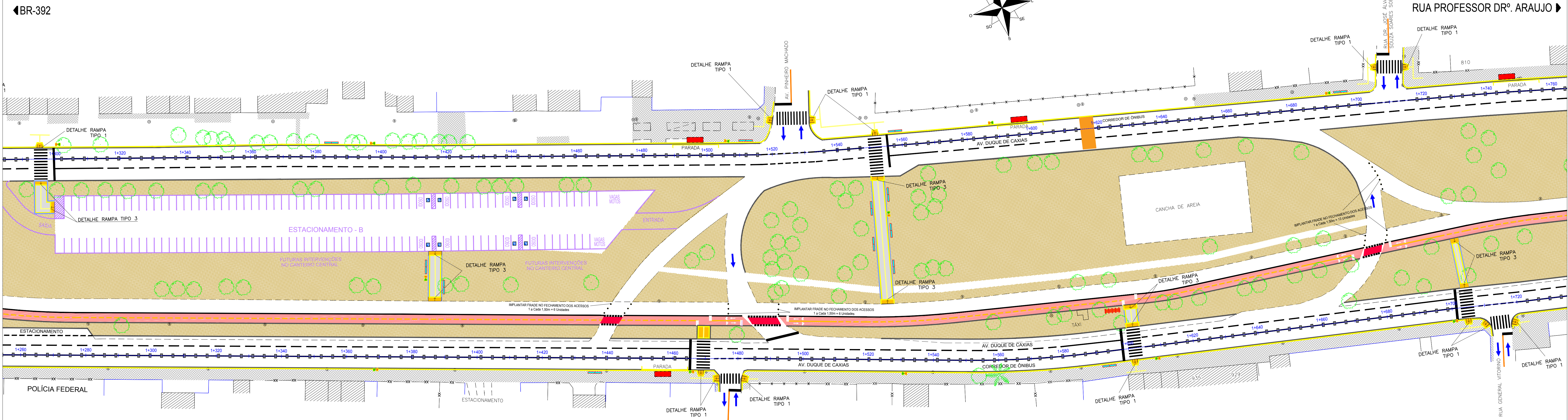
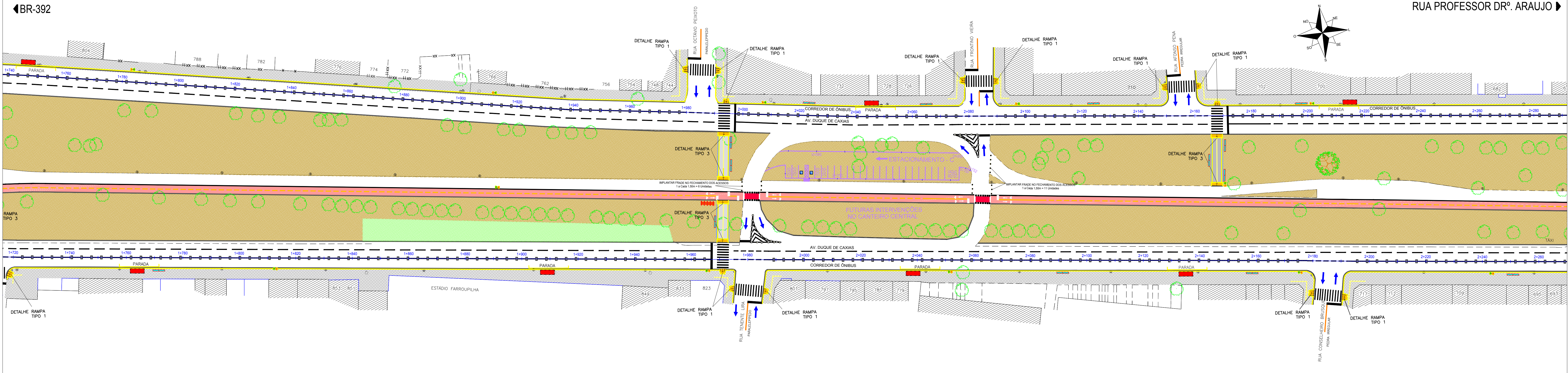


BR-392



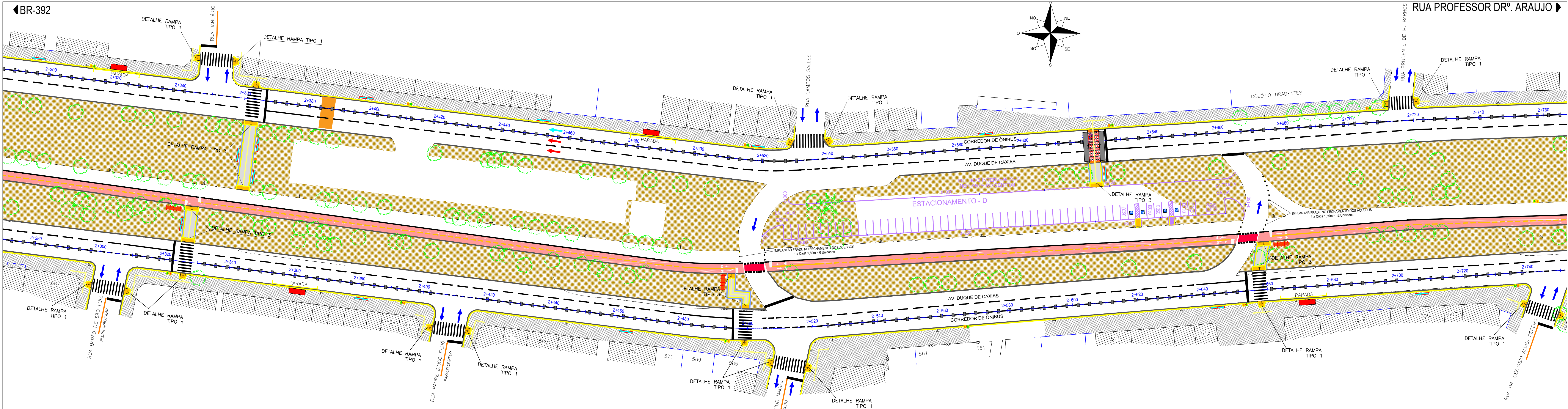
PLANTA BAIXA
ESCALA = 1/500

BR-392



PLANTA BAIXA
ESCALA = 1/500

BR-392



PLANTA BAIXA
ESCALA = 1/500

CONVENÇÕES DO PROJETO	
	MED-FID
	MED-FID EXTERNO
	REBAIXO DE MED-FID
	PODOTÁTIL
	PODOTÁTIL DIRECIONAL
	EXO PROJETADO
	GUARDA CORPO DE GRADIL
	FLUXO PRINCIPAL
	FLUXO SECUNDÁRIO
	FLUXO CORREDOR ÔNIBUS
	PASSEIO PROJETADO
	PASSEIO EXISTENTE
	GRAMA
	CANTERO EXISTENTE
	CICLOVA EM NÍVEL
	LIXEIRAS
	PARADA DE ÔNIBUS - Passagem com largura maior que 3,20m
	PARADA DE ÔNIBUS - Passagem com largura menor que 3,20m
	FRASES
	BICICLETARIOS
	BANCOS
	POSTES EXISTENTES
	ÁRVORES
	REBAIXO DE CALÇADA

REVISÃO	OBSERVAÇÕES	DATA	VISTO
1			
PREFEITURA MUNICIPAL DE PELOTAS UNIDADE DE GERENCIAMENTO DE PROJETOS - UGP			
PROJETO DE MOBILIDADE URBANA Eduardo Leite - Prefeito Municipal Jael Seiden - Secretário Executivo da UGP			
PROJETO	INCORP CONSULTORIA E ACESSORIA LTDA.	ARQUIVO	MDC-01-PELUR04.dwg
RESPONSÁVEL TÉCNICO	ENGº JOSE CARLOS TEIXEIRA TEDESCO CREA: 005596/R	DATA:	OUT/2015
PROJETO URBANÍSTICO		ESCALA:	1:500
TÍTULO	ZONA URBANA DO MUNICÍPIO DE PELOTAS/R	REVISÃO	R06
AVENIDA DUQUE DE CAXIAS		REVISÃO	
PROJETO URBANÍSTICO - PLANTA BAIXA		REVISÃO	
			02/04